

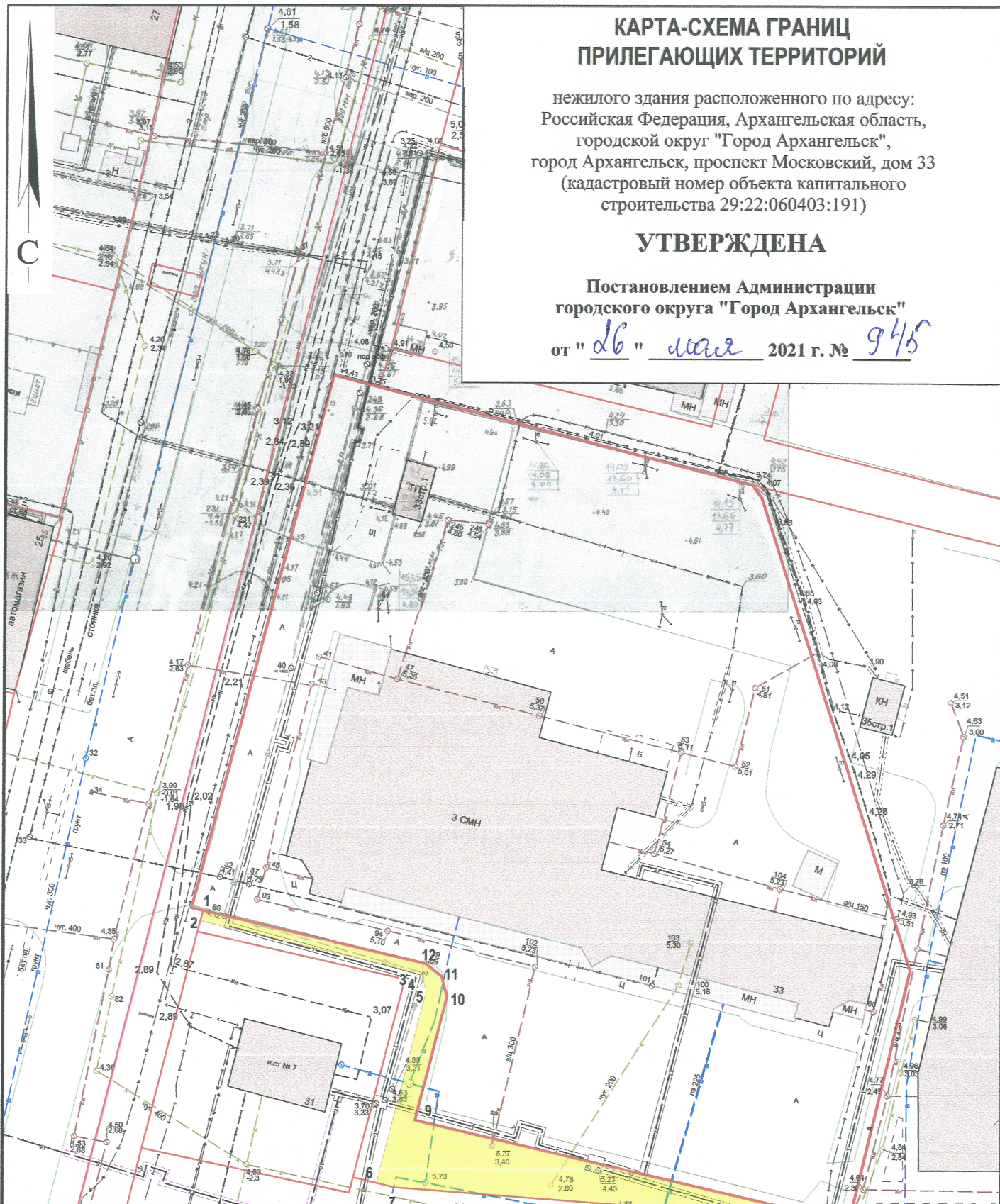
# КАРТА-СХЕМА ГРАНИЦ ПРИЛЕГАЮЩИХ ТЕРРИТОРИЙ

нежилого здания расположенного по адресу:  
Российская Федерация, Архангельская область,  
городской округ "Город Архангельск",  
город Архангельск, проспект Московский, дом 33  
(кадастровый номер объекта капитального  
строительства 29:22:060403:191)

**УТВЕРЖДЕНА**

Постановлением Администрации  
городского округа "Город Архангельск"



от "26" мая 2021 г. № 945



Система координат МСК-29

Обозначение характерных точек границ	координаты, м	
	X	Y
1	650760.14	2523224.08
2	650758.19	2523223.62
3	650750.54	2523262.34
4	650749.56	2523265.18
5	650746.81	2523265.95
6	650710.81	2523258.20
7	650710.11	2523261.69
8	650706.91	2523346.12
9	650722.73	2523264.86
10	650745.95	2523269.86
11	650749.68	2523268.71
12	650751.92	2523265.67

## УСЛОВНЫЕ ОБОЗНАЧЕНИЯ:

-  изображение границ земельного участка по проспекту Московскому, дом 33
-  изображение границ прилегающих территорий

Масштаб 1 : 1000